VíA DE ESCALADA :

´´LA LINEA BLANCA´´

CANTERA DE GOENTE

RIO EUME



LA LINEA BLANCA.

En la presa del Eume, una de las mejores vías de escalada en adherencia, transcurre por la pared de la Xesteira, la línea blanca. La vía dada su particularidad puede suponer escalar 205 metros o escalar 265 metros, dependiendo desde por donde se entre a ella. Situados en la presa del Eume, bajamos los casi 500 escalones al rio, luego vamos unos metros por rocas a la derecha, pasamos por debajo de boca de túnel estrecha, se siguen unos metros y vemos un pequeño diedro, por allí sube la vía la luna nueva, con la primera chapa bastante alta, esta es la primera opción de entrada a la línea blanca, se sube por la luna nueva, el primer largo es de grado lV+,puede estar sucio y resbaladizo, de 30 mts.se llega a reunión con 2 chapas, cadena y argolla.se continua por grado v+, también puede estar sucio y por zona de setos, a mitad de largo se deja de escalar la vía y se va en traviesa a la izquierda por debajo de una gran placa, esta travesía nos lleva al comienzo de la línea blanca, ojo, son 60 metros muy justos para hacer reunión en la primera chapa de la línea blanca, y con mucho roce de cuerda.

La segunda opción, que es más cómoda y lleva menos tiempo es en el sendero, se siguen unos metros más, hasta por donde baja el arroyo de la cascada de la cantera y hay una línea de árboles, por entre esa línea de arboles pegados al arroyo subimos unos 60 mts, por su margen derecho, luego vamos en travesía a la derecha entre setos buscando la gran placa característica de varias líneas blancas y negras, que es donde comienza la línea blanca.

La vía también es rapelable en su totalidad, con dos cuerdas de 60 metros mínimo, comenzando el primer rapel en la cantera usando los dos químicos de la vía sol de otoño, de tres largos, la única vía de la pared que tiene puestos químicos, con las dos cuerdas unidas, se rapela, pasamos la reunión cómoda de campo con químicos de la sol de otoño, y ahora se sigue rapelando ya siguiendo chapas hasta la siguiente reunión, cómoda,

está ya con 2 chapas, cadena y argolla. Una vez recuperadas las cuerdas a partir de aquí se sigue rapelando, siguiendo la línea de chapas, bajando por un resalte entre setos, hasta el comienzo de la vía, en una gran placa, debajo de esta ya con una zona herbosa.

La vía tiene un grado de dificultad máximo de 6A y un grado de compromiso de alejes de seguros en pasos fáciles y más cercanos en pasos difíciles, siendo la adherencia la premisa de la vía. La vía fue abierta desde abajo en el 2006, las reuniones están todas equipadas con 2 chapas, cadena y argolla, menos la última, ya en el sendero de la cantera que solo tiene 2 chapas.



Las dos opciones de entrar a la vía, escalando largo y medio de la luna nueva y luego travesía a la izquierda o entrando por línea de arboles y arroyo y luego travesía hacia la derecha.

LARGO 1- de grado v y de 50 metros, se empieza a escalar por una gran placa fácil de grado 3,hasta llegar a una cómoda zona, ahora ya con mayor verticalidad, donde se observa una fisura vertical pegada a la pared con buenas manos pero con pies algo resbaladizos en adherencia ,donde se encuentra el paso de este largo y que está bien protegido con tres chapas,luego se sale un poco a la derecha hacia la primera reunión, cómoda, que está compuesta de 2 chapas, cadena y argolla. Este largo tiene 6 chapas.



Vista del final del primer largo hasta la primera reunión, fisura donde se encuentra el paso y salida hacia el segundo largo a la izquierda, en travesía ,a buscar dos chapas semiescondidas por vegetación, la primera

por entre matorrales de abajo y de arriba y la segunda justo debajo de los bloques, para luego subir por ellos.

LARGO 2-de grado V y de 40 metros. Salimos de la reunión a la izquierda en travesía a buscar la primera chapa un poco tapada por entre los matorrales de arriba y de abajo, hasta ponernos debajo de un resalte, con varios bloques entre setos ,donde esta otra chapa abajo, por el que subimos fácil, y ya luego se va por zona más limpia, siguiendo línea blanca , y un resalte ,todo recto, hasta llegar a la reunión cómoda de dos chapas, cadena y argolla. Este largo tiene 7 chapas.

Terminando el primer largo después de la fisura hacia la primera reunión, y vista de la salida hacia el segundo largo en travesía a la izquierda, con dos chapas antes de subir por los bloques.

LARGO 3-de grado 6A ,de 55 metros, se sale de la reunión por placa muy fácil, con bañeras, siguiendo las características líneas blancas,

después de 2 chapas se va en ligera ascendencia a la derecha, unos metros, por placa muy tumbada sin ningún seguro, para llegar a la siguiente chapa encima de una fisura vertical, luego continua por placa de pura adherencia y continuidad, con seguros más cercanos, donde se encuentra el paso, hasta llegar a la reunión de 2 chapas ,cadena y argolla, cómoda, debajo de un pequeño resalte con vegetación, este largo tiene 7 chapas.

Vista del tercer largo, y llegando a la tercera reunión.

POR ALGO SE LLAMA LA LINEA BLANCA.



final del tercer largo después de haber pasado la placa más difícil de abajo, pasos de adherencia de 6A,llegando a la reunión.

OBSERVACION- A partir de aquí, dependiendo del largo de la cuerda se puede hacer un largo seguido o dos, si hacemos un largo seguido si vamos con cuerda de 60 metros llega muy justa la cuerda, se puede hacer también dependiendo de el largo de la cuerda, dos largos, el primero hasta la reunión cómoda compartida de la sol de otoño con 2 químicos en zona muy ancha de campo, y el segundo largo ya más corto hasta el sendero en la cantera, aquí vamos a describir los dos largos separados.

LARGO 4-De grado V+, de 40 metros, se sale de la reunión un poco a la derecha para evitar el resalte de vegetación, con la primera chapa después de subir unos metros y ya nos metemos en otra placa bien asegurada y luego unos metros mas por placa algo mas difícil, se pasa al lado de seto, hasta llegar a la reunión cómoda de campo de la sol de otoño con dos químicos, este largo tiene 5 chapas.

LARGO 5-De grado V y de 19 metros, se sale de la cómoda reunión de campo de la sol de otoño de dos químicos hacia la derecha, por unos bordillos, vemos un químico de la vía sol de otoño, luego vamos a la derecha siguiendo la línea de chapas y subimos ahora ya rectos y se llega a la reunión de solo 2 chapas ya en la cantera, reunión cómoda, con algo de tierra, este largo tiene 4 chapas.

Luego ya solo queda bajar por el sendero de la cantera hasta llegar a unas escaleras, a la derecha, que van entre las casas antiguas de los ingenieros que construyeron la presa, es un atajo, por las que bajamos hacia la carretera y hacia la presa.



Vista de la salida de la tercera reunión en ligera traviesa a la derecha, luego recto hacia la cuarta reunión compartida de la sol de otoño, entre setos, reunión con químicos y salida a la derecha hacia la última reunión ya en la cantera, siguiendo las chapas.



Vista del ultimo largo, de grado v, llegando a la última reunión de solo 2 chapas ya arriba en la cantera.

reunion de 2
quimicos de la sol
de otoño

vista del ultimo
largo

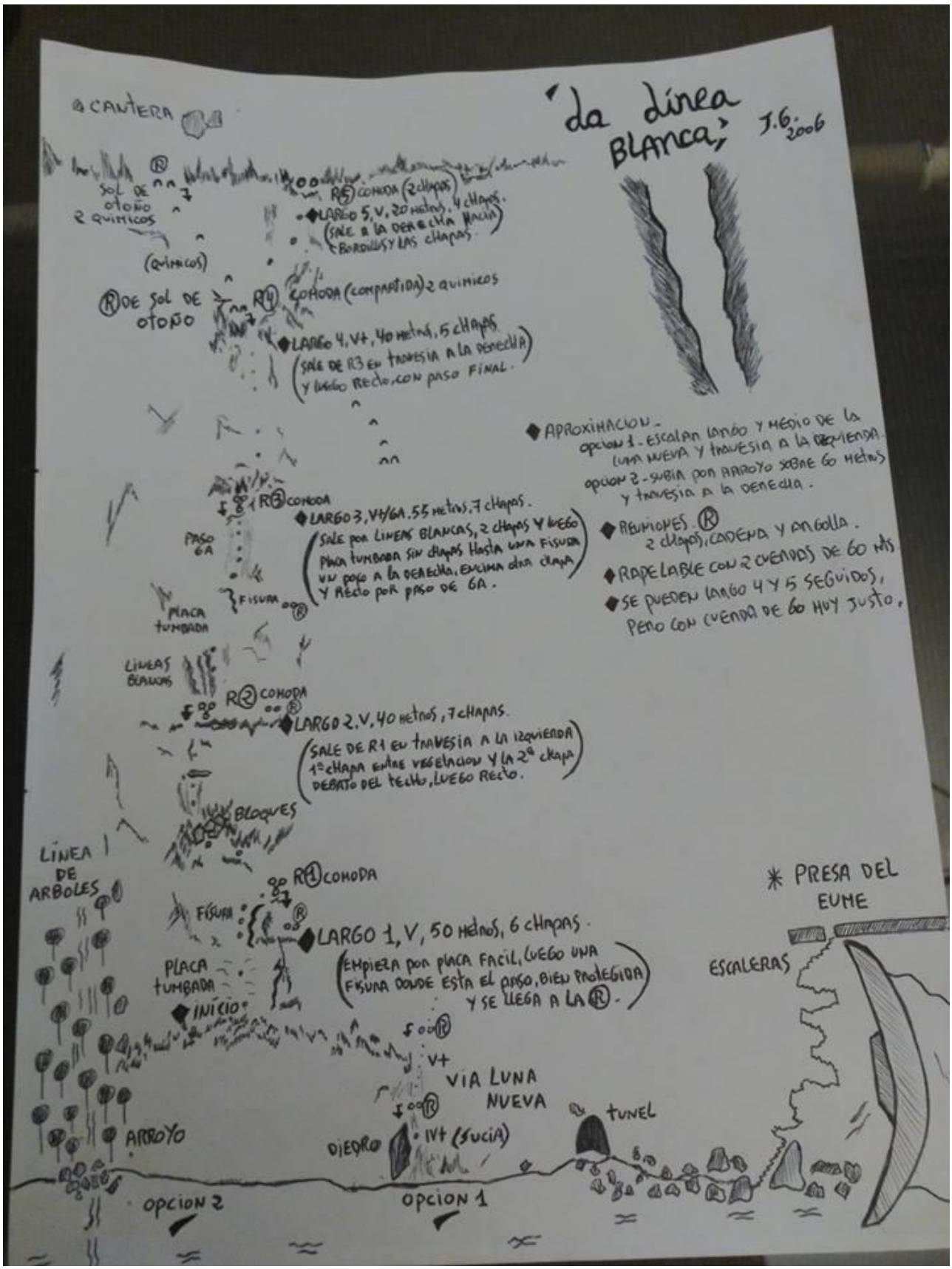

CROQUIS DE APROXIMACIÓN A LA VÍA Y OBSERVACIONES.